

**Филиал публично-правовой компании "Роскадастр" по Московской области**

полное наименование органа регистрации прав

**Выписка из Единого государственного реестра недвижимости об объекте недвижимости**

**Сведения о характеристиках объекта недвижимости**

На основании запроса от 07.10.2025, поступившего на рассмотрение 07.10.2025, сообщаем, что согласно записям Единого государственного реестра недвижимости:


Раздел 1 Лист 1

|                          |  |  |  |
|--------------------------|--|--|--|
| Земельный участок        |  |  |  |
| вид объекта недвижимости |  |  |  |

|                    |                           |                   |                         |
|--------------------|---------------------------|-------------------|-------------------------|
| Лист № 1 раздела 1 | Всего листов раздела 1: 3 | Всего разделов: 4 | Всего листов выписки: 6 |
|--------------------|---------------------------|-------------------|-------------------------|

|                                        |                   |
|----------------------------------------|-------------------|
| 07.10.2025г. № КУВИ-001/2025-187004901 |                   |
| Кадастровый номер:                     | 50:19:0050309:514 |
| Номер кадастрового квартала:           | 50:19:0050309     |
| Дата присвоения кадастрового номера:   | 21.08.2025        |


|                                                                                                              |                                                                                                                                                                                                                                                                                                                                                                                                                                                     |
|--------------------------------------------------------------------------------------------------------------|-----------------------------------------------------------------------------------------------------------------------------------------------------------------------------------------------------------------------------------------------------------------------------------------------------------------------------------------------------------------------------------------------------------------------------------------------------|
| Ранее присвоенный государственный учетный номер:                                                             | данные отсутствуют                                                                                                                                                                                                                                                                                                                                                                                                                                  |
| Местоположение:                                                                                              | Московская область, м.о. Рузский, д Новогорбово                                                                                                                                                                                                                                                                                                                                                                                                     |
| Площадь:                                                                                                     | 2901 +/- 19                                                                                                                                                                                                                                                                                                                                                                                                                                         |
| Кадастровая стоимость, руб.:                                                                                 | 2174792.67                                                                                                                                                                                                                                                                                                                                                                                                                                          |
| Кадастровые номера расположенных в пределах земельного участка объектов недвижимости:                        | данные отсутствуют                                                                                                                                                                                                                                                                                                                                                                                                                                  |
| Кадастровые номера объектов недвижимости, из которых образован объект недвижимости:                          | данные отсутствуют                                                                                                                                                                                                                                                                                                                                                                                                                                  |
| Кадастровые номера образованных объектов недвижимости:                                                       | данные отсутствуют                                                                                                                                                                                                                                                                                                                                                                                                                                  |
| Категория земель:                                                                                            | Земли населенных пунктов                                                                                                                                                                                                                                                                                                                                                                                                                            |
| Виды разрешенного использования:                                                                             | для ведения личного подсобного хозяйства (приусадебный земельный участок)                                                                                                                                                                                                                                                                                                                                                                           |
| Сведения о кадастровом инженере:                                                                             | <p>Журавлева Юлия Сергеевна, № 685, в Ассоциация «Гильдия кадастровых инженеров», СНИЛС 1117-021121, договор на выполнение кадастровых работ от 19.06.2023 № 1903-1/23, дата завершения кадастровых работ: 11.08.2025</p> <p>Журавлева Юлия Сергеевна, № 685, в Ассоциация «Гильдия кадастровых инженеров», СНИЛС 1117-021121, договор на выполнение кадастровых работ от 19.06.2023 № 1903-1/23, дата завершения кадастровых работ: 22.09.2025</p> |
| Сведения о лесах, водных объектах и об иных природных объектах, расположенных в пределах земельного участка: | данные отсутствуют                                                                                                                                                                                                                                                                                                                                                                                                                                  |

|                               |  |                                                                                     |  |                      |  |
|-------------------------------|--|-------------------------------------------------------------------------------------|--|----------------------|--|
|                               |  |  |  | ДОКУМЕНТ ПОДПИСАН    |  |
|                               |  |                                                                                     |  | ЭЛЕКТРОННОЙ ПОДПИСЬЮ |  |
|                               |  | Сертификат: 009F0BDC181A023B64597F1E2579BEFB50                                      |  |                      |  |
| полное наименование должности |  | Владелец: ФЕДЕРАЛЬНАЯ СЛУЖБА ГОСУДАРСТВЕННОЙ<br>РЕГИСТРАЦИИ, КАДАСТРА И КАРТОГРАФИИ |  | инициалы, фамилия    |  |
|                               |  | Действителен: с 02.08.2024 по 26.10.2025                                            |  |                      |  |

|                                                                                                                                                                                                                                                                                                                                                                                                                           |                           |                   |                         |
|---------------------------------------------------------------------------------------------------------------------------------------------------------------------------------------------------------------------------------------------------------------------------------------------------------------------------------------------------------------------------------------------------------------------------|---------------------------|-------------------|-------------------------|
| Земельный участок                                                                                                                                                                                                                                                                                                                                                                                                         |                           |                   |                         |
| вид объекта недвижимости                                                                                                                                                                                                                                                                                                                                                                                                  |                           |                   |                         |
| Лист № 2 раздела 1                                                                                                                                                                                                                                                                                                                                                                                                        | Всего листов раздела 1: 3 | Всего разделов: 4 | Всего листов выписки: 6 |
| 07.10.2025г. № КУВИ-001/2025-187004901                                                                                                                                                                                                                                                                                                                                                                                    |                           |                   |                         |
| Кадастровый номер:                                                                                                                                                                                                                                                                                                                                                                                                        |                           | 50:19:0050309:514 |                         |
| Сведения о том, что земельный участок полностью расположен в границах зоны с особыми условиями использования территории, территории объекта культурного наследия, публичного сервитута:                                                                                                                                                                                                                                   | данные отсутствуют        |                   |                         |
| Сведения о том, что земельный участок расположен в границах особой экономической зоны, территории опережающего развития, зоны территориального развития в Российской Федерации, игровой зоны:                                                                                                                                                                                                                             | данные отсутствуют        |                   |                         |
| Сведения о том, что земельный участок расположен в границах особо охраняемой природной территории, Байкальской природной территории и ее экологических зон, лесопарковом зеленом поясе, охотничьего угодья, лесничества:                                                                                                                                                                                                  | данные отсутствуют        |                   |                         |
| Сведения о расположении земельного участка и (или) расположенного на нем объекта недвижимости в границах территории, в отношении которой принято решение о резервировании земель для государственных или муниципальных нужд:                                                                                                                                                                                              | данные отсутствуют        |                   |                         |
| Сведения о результатах проведения государственного земельного надзора:                                                                                                                                                                                                                                                                                                                                                    | данные отсутствуют        |                   |                         |
| Сведения о расположении земельного участка в границах территории, в отношении которой утвержден проект межевания территории:                                                                                                                                                                                                                                                                                              | данные отсутствуют        |                   |                         |
| Условный номер земельного участка:                                                                                                                                                                                                                                                                                                                                                                                        | данные отсутствуют        |                   |                         |
| Сведения о принятии акта и (или) заключении договора, предусматривающих предоставление в соответствии с земельным законодательством исполнительным органом государственным органом власти или органом местного самоуправления, находящегося в государственной или муниципальной собственности земельного участка для строительства наемного дома социального использования или наемного дома коммерческого использования: | данные отсутствуют        |                   |                         |
| Сведения о том, что земельный участок или земельные участки образованы на основании решения об изъятии земельного участка и (или) расположенного на нем объекта недвижимости для государственных или муниципальных нужд:                                                                                                                                                                                                  | данные отсутствуют        |                   |                         |

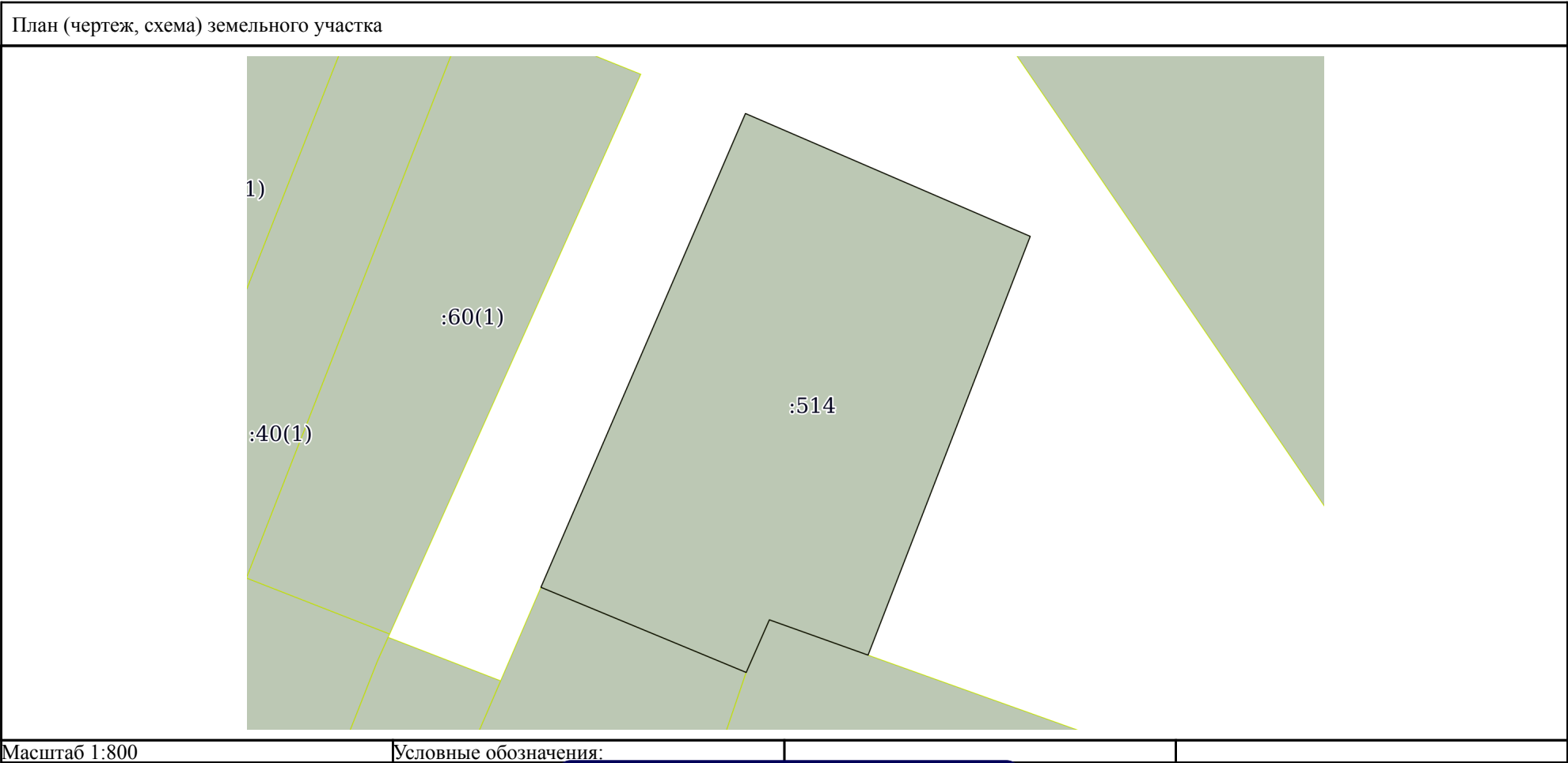
|                               |                                                                                                                                                                                                                                                                                                                    |  |                   |
|-------------------------------|--------------------------------------------------------------------------------------------------------------------------------------------------------------------------------------------------------------------------------------------------------------------------------------------------------------------|--|-------------------|
| полное наименование должности |  ДОКУМЕНТ ПОДПИСАН<br>ЭЛЕКТРОННОЙ ПОДПИСЬЮ<br>Сертификат: 009F0BDC181A023B64597F1E2579BEFB50<br>Владелец: ФЕДЕРАЛЬНАЯ СЛУЖБА ГОСУДАРСТВЕННОЙ<br>РЕГИСТРАЦИИ, КАДАСТРА И КАРТОГРАФИИ<br>Действителен: с 02.08.2024 по 26.10.2025 |  | инициалы, фамилия |
|                               |                                                                                                                                                                                                                                                                                                                    |  |                   |
|                               |                                                                                                                                                                                                                                                                                                                    |  |                   |

|                                                                                                                                             |                           |                                                                                                                                                 |                         |
|---------------------------------------------------------------------------------------------------------------------------------------------|---------------------------|-------------------------------------------------------------------------------------------------------------------------------------------------|-------------------------|
| Земельный участок                                                                                                                           |                           |                                                                                                                                                 |                         |
| вид объекта недвижимости                                                                                                                    |                           |                                                                                                                                                 |                         |
| Лист № 3 раздела 1                                                                                                                          | Всего листов раздела 1: 3 | Всего разделов: 4                                                                                                                               | Всего листов выписки: 6 |
| 07.10.2025г. № КУВИ-001/2025-187004901                                                                                                      |                           |                                                                                                                                                 |                         |
| Кадастровый номер:                                                                                                                          |                           | 50:19:0050309:514                                                                                                                               |                         |
| Сведения о том, что земельный участок образован из земель или земельного участка, государственная собственность на которые не разграничена: |                           | данные отсутствуют                                                                                                                              |                         |
| Сведения о наличии земельного спора о местоположении границ земельных участков:                                                             |                           | данные отсутствуют                                                                                                                              |                         |
| Статус записи об объекте недвижимости:                                                                                                      |                           | Сведения об объекте недвижимости имеют статус "актуальные"                                                                                      |                         |
| Особые отметки:                                                                                                                             |                           | Сведения, необходимые для заполнения разделов: 2 - Сведения о зарегистрированных правах; 4 - Сведения о частях земельного участка, отсутствуют. |                         |
| Получатель выписки:                                                                                                                         |                           | КОМИТЕТ ПО АРХИТЕКТУРЕ И ГРАДОСТРОИТЕЛЬСТВУ МОСКОВСКОЙ ОБЛАСТИ                                                                                  |                         |

|                               |                                                                                                                                                                                                                                                                                                                       |                   |
|-------------------------------|-----------------------------------------------------------------------------------------------------------------------------------------------------------------------------------------------------------------------------------------------------------------------------------------------------------------------|-------------------|
| полное наименование должности | <br>ДОКУМЕНТ ПОДПИСАН<br>ЭЛЕКТРОННОЙ ПОДПИСЬЮ<br>Сертификат: 009F0BDC181A023B64597F1E2579BEFB50<br>Владелец: ФЕДЕРАЛЬНАЯ СЛУЖБА ГОСУДАРСТВЕННОЙ<br>РЕГИСТРАЦИИ, КАДАСТРА И КАРТОГРАФИИ<br>Действителен: с 02.08.2024 по 26.10.2025 | инициалы, фамилия |
|                               |                                                                                                                                                                                                                                                                                                                       |                   |

Выписка из Единого государственного реестра недвижимости об объекте недвижимости  
Описание местоположения земельного участка

|                                        |                           |                   |                         |
|----------------------------------------|---------------------------|-------------------|-------------------------|
| Земельный участок                      |                           |                   |                         |
| вид объекта недвижимости               |                           |                   |                         |
| Лист № 1 раздела 3                     | Всего листов раздела 3: 1 | Всего разделов: 4 | Всего листов выписки: 6 |
| 07.10.2025г. № КУВИ-001/2025-187004901 |                           |                   |                         |
| Кадастровый номер:                     |                           | 50:19:0050309:514 |                         |



|                               |  |                                                                                                                                                                                                                                                                                                                                                |  |
|-------------------------------|--|------------------------------------------------------------------------------------------------------------------------------------------------------------------------------------------------------------------------------------------------------------------------------------------------------------------------------------------------|--|
| полное наименование должности |  | инициалы, фамилия                                                                                                                                                                                                                                                                                                                              |  |
|                               |  | <div><p>ДОКУМЕНТ ПОДПИСАН<br/>ЭЛЕКТРОННОЙ ПОДПИСЬЮ</p><p>Сертификат: 009F0BDC181A023B64597F1E2579BEFB50</p><p>Владелец: ФЕДЕРАЛЬНАЯ СЛУЖБА ГОСУДАРСТВЕННОЙ<br/>РЕГИСТРАЦИИ, КАДАСТРА И КАРТОГРАФИИ</p><p>Действителен: с 02.08.2024 по 26.10.2025</p></div> |  |
|                               |  |                                                                                                                                                                                                                                                                                                                                                |  |
|                               |  |                                                                                                                                                                                                                                                                                                                                                |  |

Выписка из Единого государственного реестра недвижимости об объекте недвижимости  
Описание местоположения земельного участка

|                                        |                             |                   |                         |
|----------------------------------------|-----------------------------|-------------------|-------------------------|
| Земельный участок                      |                             |                   |                         |
| вид объекта недвижимости               |                             |                   |                         |
| Лист № 1 раздела 3.1                   | Всего листов раздела 3.1: 1 | Всего разделов: 4 | Всего листов выписки: 6 |
| 07.10.2025г. № КУВИ-001/2025-187004901 |                             |                   |                         |
| Кадастровый номер:                     |                             | 50:19:0050309:514 |                         |

| Описание местоположения границ земельного участка |             |          |                   |                              |                                   |                                     |                                                                 |
|---------------------------------------------------|-------------|----------|-------------------|------------------------------|-----------------------------------|-------------------------------------|-----------------------------------------------------------------|
| № п/п                                             | Номер точки |          | Дирекционный угол | Горизонтальное проложение, м | Описание закрепления на местности | Кадастровые номера смежных участков | Сведения об адресах правообладателей смежных земельных участков |
|                                                   | начальная   | конечная |                   |                              |                                   |                                     |                                                                 |
| 1                                                 | 2           | 3        | 4                 | 5                            | 6                                 | 7                                   | 8                                                               |
| 1                                                 | 1.1.1       | 1.1.2    | 23°20.6`          | 69.93                        | данные отсутствуют                | данные отсутствуют                  | данные отсутствуют                                              |
| 2                                                 | 1.1.2       | 1.1.3    | 113°20.6`         | 42.02                        | данные отсутствуют                | данные отсутствуют                  | данные отсутствуют                                              |
| 3                                                 | 1.1.3       | 1.1.4    | 201°9.8`          | 60.85                        | данные отсутствуют                | данные отсутствуют                  | данные отсутствуют                                              |
| 4                                                 | 1.1.4       | 1.1.5    | 289°40.4`         | 14.2                         | данные отсутствуют                | 50:19:0050309:502(1)                | данные отсутствуют                                              |
| 5                                                 | 1.1.5       | 1.1.6    | 203°46.1`         | 7.79                         | данные отсутствуют                | 50:19:0050309:502(1)                | данные отсутствуют                                              |
| 6                                                 | 1.1.6       | 1.1.1    | 292°32.2`         | 30.11                        | данные отсутствуют                | 50:19:0050309:15(1)                 | адрес отсутствует                                               |

|                               |                                                                                                                                                                                                                                                                                                                                                                |                   |
|-------------------------------|----------------------------------------------------------------------------------------------------------------------------------------------------------------------------------------------------------------------------------------------------------------------------------------------------------------------------------------------------------------|-------------------|
| полное наименование должности | <div><div>ДОКУМЕНТ ПОДПИСАН<br/>ЭЛЕКТРОННОЙ ПОДПИСЬЮ</div><div>Сертификат: 009F0BDC181A023B64597F1E2579BEFB50</div><div>Владелец: ФЕДЕРАЛЬНАЯ СЛУЖБА ГОСУДАРСТВЕННОЙ<br/>РЕГИСТРАЦИИ, КАДАСТРА И КАРТОГРАФИИ</div><div>Действителен: с 02.08.2024 по 26.10.2025</div></div> | инициалы, фамилия |
|                               |                                                                                                                                                                                                                                                                                                                                                                |                   |
|                               |                                                                                                                                                                                                                                                                                                                                                                |                   |

Выписка из Единого государственного реестра недвижимости об объекте недвижимости  
Описание местоположения земельного участка

|                                        |                             |                   |                         |
|----------------------------------------|-----------------------------|-------------------|-------------------------|
| Земельный участок                      |                             |                   |                         |
| вид объекта недвижимости               |                             |                   |                         |
| Лист № 1 раздела 3.2                   | Всего листов раздела 3.2: 1 | Всего разделов: 4 | Всего листов выписки: 6 |
| 07.10.2025г. № КУВИ-001/2025-187004901 |                             |                   |                         |
| Кадастровый номер:                     |                             | 50:19:0050309:514 |                         |

|                                                          |               |            |                                   |                                                                                                       |
|----------------------------------------------------------|---------------|------------|-----------------------------------|-------------------------------------------------------------------------------------------------------|
| Сведения о характерных точках границы земельного участка |               |            |                                   |                                                                                                       |
| Система координат МСК-50                                 |               |            |                                   |                                                                                                       |
| Номер точки                                              | Координаты, м |            | Описание закрепления на местности | Средняя квадратичная погрешность определения координат характерных точек границ земельного участка, м |
|                                                          | X             | Y          |                                   |                                                                                                       |
| 1                                                        | 2             | 3          | 4                                 | 5                                                                                                     |
| 1                                                        | 464347.92     | 1313036.55 | -                                 | 0.1                                                                                                   |
| 2                                                        | 464412.13     | 1313064.26 | -                                 | 0.1                                                                                                   |
| 3                                                        | 464395.48     | 1313102.84 | -                                 | 0.1                                                                                                   |
| 4                                                        | 464338.73     | 1313080.87 | -                                 | 0.1                                                                                                   |
| 5                                                        | 464343.51     | 1313067.5  | -                                 | 0.1                                                                                                   |
| 6                                                        | 464336.38     | 1313064.36 | -                                 | 0.1                                                                                                   |
| 1                                                        | 464347.92     | 1313036.55 | -                                 | 0.1                                                                                                   |

|                               |                                                                                                                                                                                                                                                                                                                       |                   |
|-------------------------------|-----------------------------------------------------------------------------------------------------------------------------------------------------------------------------------------------------------------------------------------------------------------------------------------------------------------------|-------------------|
| полное наименование должности | <br>ДОКУМЕНТ ПОДПИСАН<br>ЭЛЕКТРОННОЙ ПОДПИСЬЮ<br>Сертификат: 009F0BDC181A023B64597F1E2579BEFB50<br>Владелец: ФЕДЕРАЛЬНАЯ СЛУЖБА ГОСУДАРСТВЕННОЙ<br>РЕГИСТРАЦИИ, КАДАСТРА И КАРТОГРАФИИ<br>Действителен: с 02.08.2024 по 26.10.2025 | инициалы, фамилия |
|                               |                                                                                                                                                                                                                                                                                                                       |                   |
|                               |                                                                                                                                                                                                                                                                                                                       |                   |